

2007



PROVINCIA
DI PIACENZA

SISTEMA TERRITORIALE

CONFERENZA DI PIANIFICAZIONE PTCP 2007

Piacenza, Sala del Consiglio Provinciale, 26 febbraio 2008

**Quadro Conoscitivo
INFRASTRUTTURE STRADALI:
*Classificazione della rete viaria provinciale***

2007

INQUADRAMENTO NORMATIVO

- ✓ D. Lgs. n. 285/92: Nuovo Codice della Strada
- ✓ D.P.R. n. 495/92: Regolamento di esecuzione e di attuazione del nuovo Codice della Strada

Art. 2 - CDS - Definizione e classificazione delle strade

Tipologia strada	Caratteristiche minime
A - Autostrade	No accessi - recinzione
B - Strade extraurbane principali	2 carreggiate indipendenti
C - Strade extraurbane secondarie	2 corsie e banchine
D - Strade urbane di scorrimento	2 carreggiate indipendenti
E - Strade urbane di quartiere	2 corsie, banc. e marciap
F - Strade locali	

Art. 13 - CDS - Il ministero deve emanare norme per classificare strade esistenti in base alle caratt. Costr., tecniche e funz.;

Art. 2 c.8 - Reg. CDS - "... le disposiz. relative alla sic. della circ. connesse alla classif. si applicano alle strade esistenti che hanno caratteristiche corrisp. a quelle individuate all'art. 2 c.3 del Codice ..."



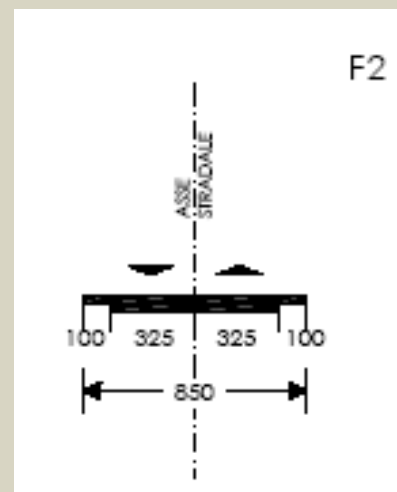
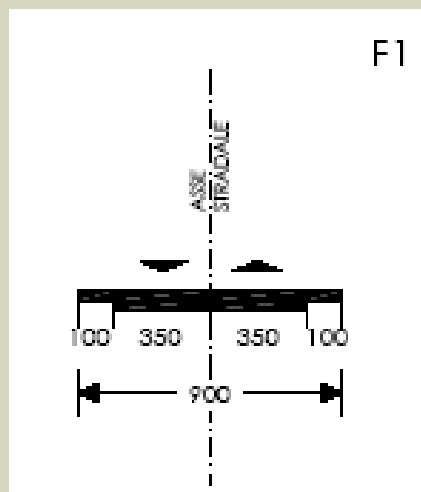
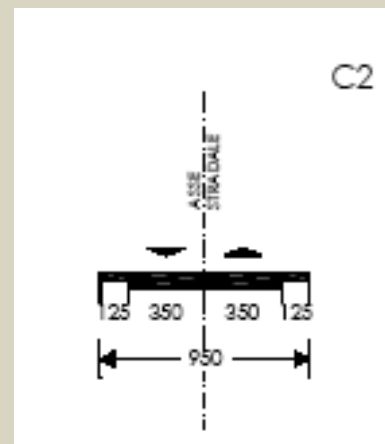
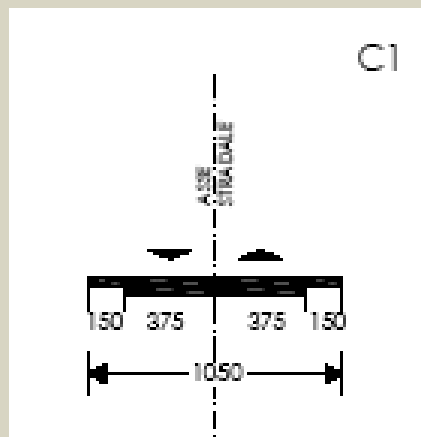
2007



PROVINCIA
DI PIACENZA

SISTEMA TERRITORIALE

D.M. 5.11.01 - Norme Funzionali e geometriche per la costruzione delle strade



2007



PROVINCIA
DI PIACENZA

SISTEMA TERRITORIALE

N. STRADA	CORSIE	CATEGORIE
SP(EX SS)10	2 C	
SP(EX SS)359	2 C	
SP(EX SS)412	2 C	
SP(EX SS)461	2 C	
SP(EX SS)462	2 C	
SP(EX SS)586	2 C	
SP(EX SS)587	2 C	
SP(EX SS)588	2 C	
SP(EX SS)654	2 C	
SP11	2 C	
SP12	2 C	
SP20	2 C	
SP21	2 C	
SP24	2 C	
SP25	2 C	
SP26	2 C	
SP27	2 C	
SP28	2 C	
SP28bis	2 C	
SP29	2 C	
SP30	2 C	
SP31	2 C	
SP32	2 C	
SP33	2 C	
SP35	2 C	
SP38	2 C	
SP4	2 C	
SP40	2 C	
SP40bis	2 C	
SP41	2 C	
SP42	2 C	
SP6	2 C	
SP6bis	2 C	
SP7	2 C	
SP7bis	2 C	

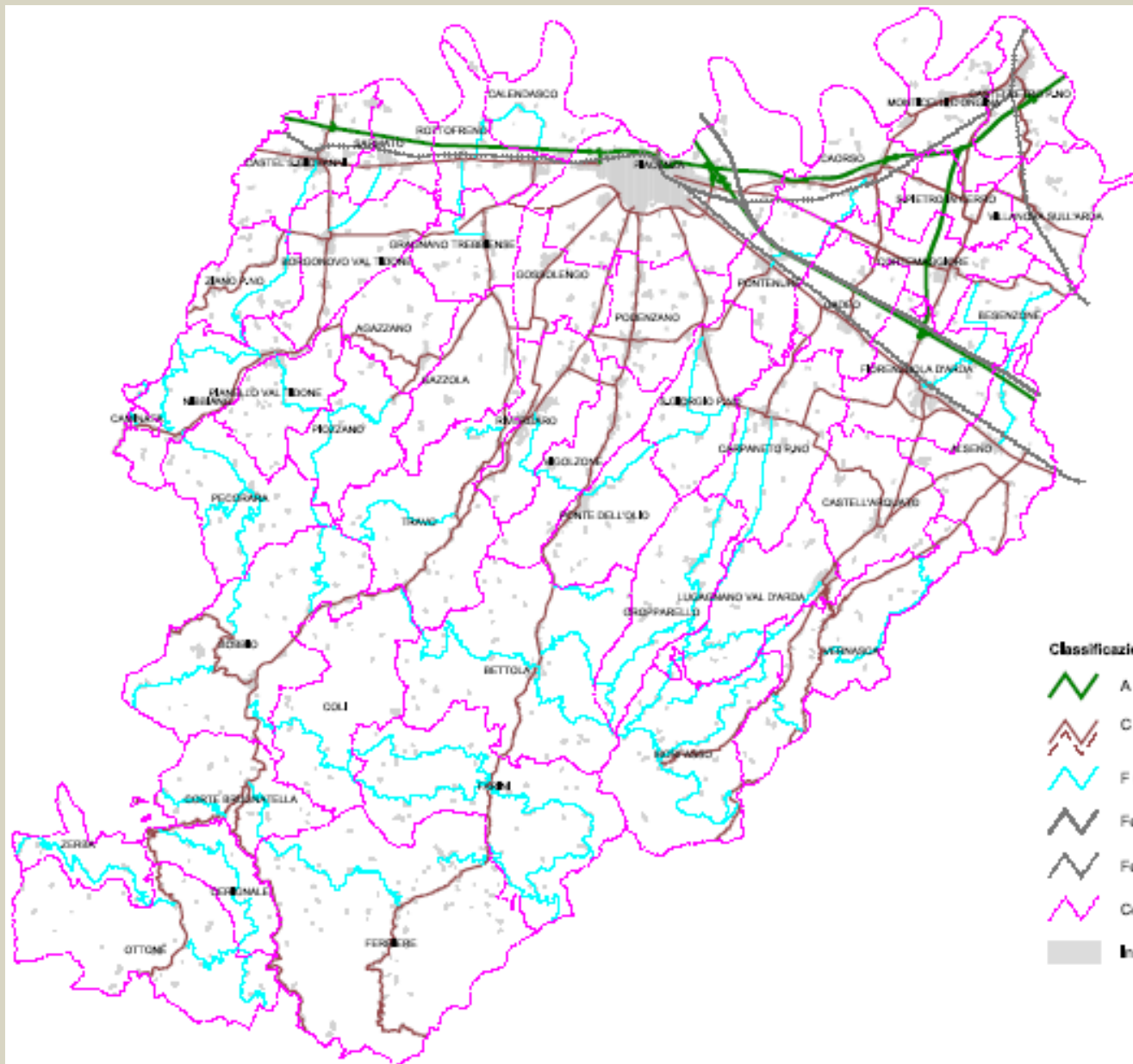
N. STRADA	CORSIE	CATEGORIE
SP10	1 F	
SP10bis	1 F	
SP13	1 F	
SP14	1 F	
SP14 2/bis	1 F	
SP14bis	1 F	
SP15	1 F	
SP15bis	1 F	
SP16	1 F	
SP17	1 F	
SP18	1 F	
SP23	1 F	
SP34	1 F	
SP36	1 F	
SP36bis	1 F	
SP37	1 F	
SP39	1 F	
SP44	1 F	
SP45	1 F	
SP45bis	1 F	
SP46	1 F	
SP47	1 F	
SP48	1 F	
SP49	1 F	
SP50	1 F	
SP51	1 F	
SP52	1 F	
SP53	1 F	
SP54	1 F	
SP55	1 F	
SP56	1 F	
SP57	1 F	
SP57bis	1 F	
SP59	1 F	
SP60	1 F	
SP61	1 F	
SP62	1 F	
SP63	1 F	
SP64	1 F	
SP65	1 F	
SP66	1 F	
SP67	1 F	
SP68	1 F	
SP69	1 F	
SP70	1 F	
SP71	1 F	
SP72	1 F	
SP73	1 F	
SP74	1 F	
SP75	1 F	
SP76	1 F	
SP8	1 F	

2007



PROVINCIA
DI PIACENZA

SISTEMA TERRITORIALE



Classificazione D.Lgs. 285/1992

-  A (autostrade)
-  C (strade extraurbane secondarie
■ in progetto)
-  F (strade locali)
-  Ferrovia ad alta velocità
-  Ferrovia
-  Contorni comunali
-  Insediamenti urbani

2007

Art. 26 – Reg.

Tipologia strada	Caratteristiche	Fascia di rispetto (m) *
A - Autostrade		60
B - Strade extraurbane principali	2 carreggiate indipendenti	40
C - Strade extraurbane secondarie	2 corsie e banchine	30
D - Strade urbane di scorrimento	2 carreggiate indipendenti	
E - Strade urbane di quartiere	2 corsi, banc. e marciap	
F - Strade locali		20

* Deroghe per aree edificabili o trasformabili

Art. 45 – Reg. - Accessi

Art. 65 – Reg. - Attraversamenti

Art. 79 – Reg. – Segn. Verticale – Visibilità (distanze)

Art. 141 – Reg. – Segn. Orizzontale di margine

..... Individuazione dei tratti in cui è consentita l'installazione dei mezzi tecnici di controllo finalizzati al rilevamento a distanza delle violazioni



PROVINCIA
DI PIACENZA

SISTEMA TERRITORIALE