

### Sistema del trasporto pubblico

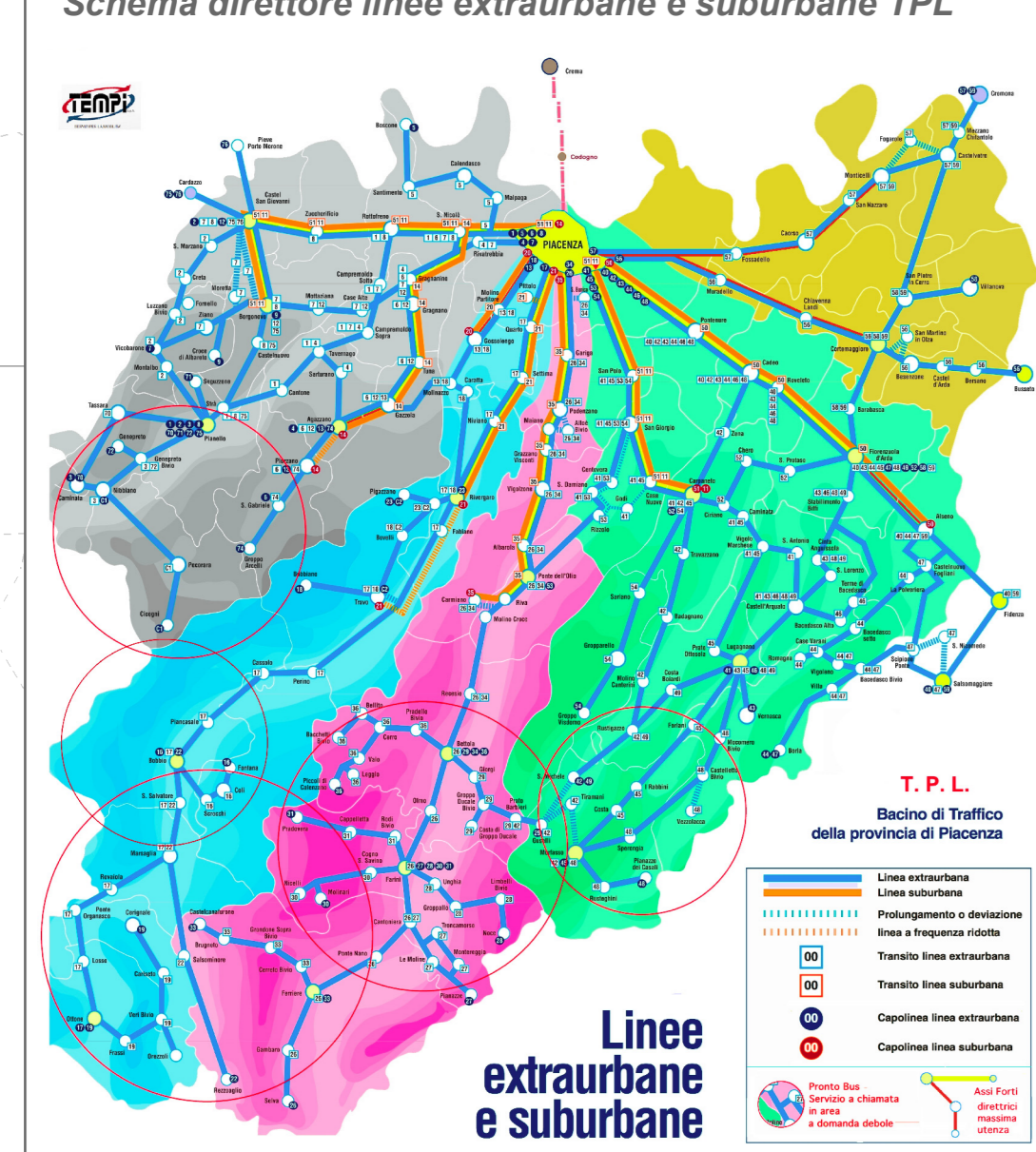
#### Nodi di intermodalità e punti di interscambio con il TPL

- Stazioni ferroviarie principali (FS/SS)
- Terminali
- Fermate di interscambio (SFPc)
- Parcheggi scambiatori
- Fermate di scambio (da programmare)

#### Reti del servizio TPL

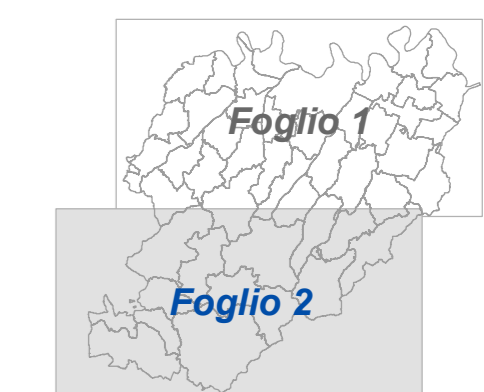
- Servizio urbano
- Asse forte principale
- Asse forte secondario
- Ambiti del servizio a chiamata del TPL

#### Schema direttore linee extraurbane e suburbane TPL

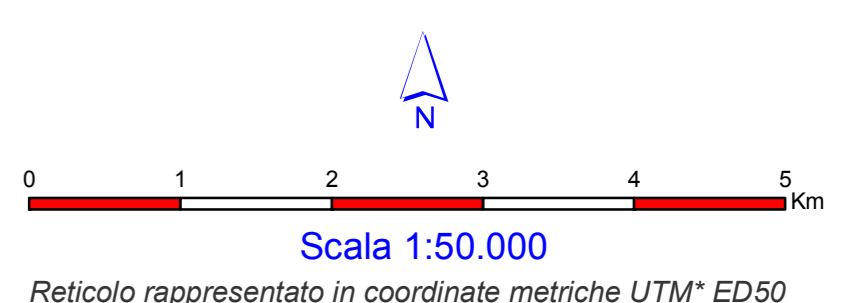


#### Linee extraurbane e suburbane

### Tav. I1.2 Collegamenti e mobilità territoriale



Gruppo di progetto	Coordinatore progetto	Consulenti e progettisti esterni	Politecnico di Milano
Dott. Vittorio Sola	Coordinatore generale e Sistema nazionale	Prof. Federico Odo - Paolo Galati	Autore
Dott. Massimo Trossello	Coordinatore generale e Sistema nazionale	Dott. Giuseppe	
Dott. Massimo Trossello	Coordinatore generale e Sistema nazionale	Dott. Luca Marzulli	
Dott. Giovanni Bignardi	Coordinatore generale e Sistema nazionale	Dott. Giovanni Fontana	
Dott. Enrico Cini	Coordinatore generale e Sistema nazionale	Dott. Valerio Tassi	
Arch. Elena P. Ferrero	Sistema modulare e del territorio rurale		
Ing. Marco Cazzulani	Analisi strategica, studi funzionali, infrastruttura e mobilità		
Arch. Giulio Basso	Struttura modulare		
Arch. Giovanni De Luca	Struttura modulare		
Dott. Giuseppe Trossello	Struttura modulare		
Dott. Cesare Ruffini	Struttura modulare		



#### Legenda

##### Sistema viario

**Tipologie di rete viaria**

- Autostrada
- Strade statali
- Ex strade statali ora provinciali
- Strade provinciali
- Strade urbane

**Tipologie di intervento sulla rete viaria**

- Interventi in variante su nuova sede
- Interventi prioritari puntuali di miglioramento della sicurezza
- Tratte in galleria
- Grandi strutture - Ponti
- Interventi da definire in sede di accordo territoriale
- Interventi di ristrutturazione, retifica e recupero di tracciati esistenti
- Interventi di riqualificazione di tratti esistenti, adeguamento strutturale, verifica di compatibilità ambientale
- Caselli autostradali di nuovo impianto
- Integrazione funzionale svuotata A21 "La Viala"

##### Sistema ferroviario

- Linea ferroviaria
- Linea A.V.
- SFS1 Servizio Ferroviario
- SFS2 Servizio Ferroviario
- SFS3 Suburbano Piacentino (SFS3c)

##### Sistema idroviario

**Navigabilità fluviale**

- V classe di navigazione
- IV (V classe dopo attrazione conca Isola Serafini)
- Turistica - diportistica

**Approdi e attracchi**

- Approdo esistente - Emilia Romagna
- Approdo esistente - Lombardia
- Approdo in progetto - Emilia Romagna
- Attracco esistente - Emilia Romagna
- Attracco esistente - Lombardia
- Attracco in progetto - Emilia Romagna
- Darsena in progetto - Emilia Romagna
- Nuova conca di navigazione
- Porto di Cremona - Lombardia

##### Sistema escursionistico

**Via Po**

- Percorso ciclo-pedonale principale
- Percorso ciclo-pedonale secondario e di collegamento

**Rete ciclabile radiale**

- Pista ciclabile su sede propria
- Pista ciclabile su sede promiscua
- Accessi attracchi

**Rete ciclabile intervalliva**

- Pista ciclabile su sede propria
- Pista ciclabile su sede promiscua

**Tracciati storici e tematici**

- Via Francigena
- Via dei Pellegrini
- Strada dei vini e dei sapori

**Tracciati sportivi**

- Tracciati sportivi mtb
- Ippovie

**Tracciati trekking**

- Val Trione, Val Trebbia, Val Nure, Val d'Arda ET, VL1, VL2, VL3

##### Cartografia di riferimento

- Territorio edificato
- Confini amministrativi