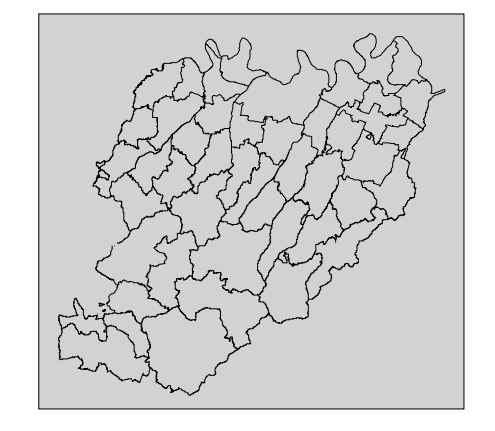


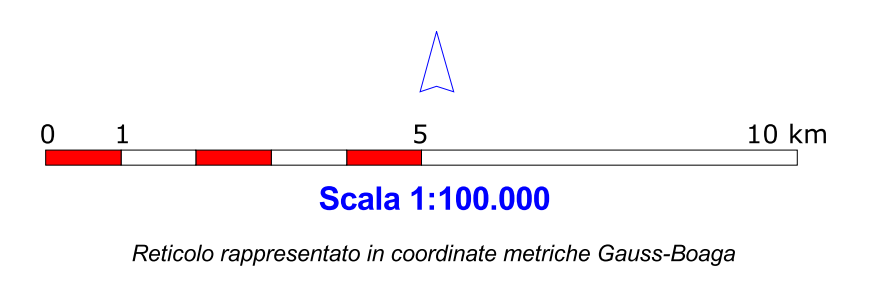
Tav. B1.f
Carta delle aree di pertinenza fluviale



Gruppo di progetto
 Dott. Vittorio Silva
 Dott. Adalgisa Toselli
 Dott. Antonio Conagli
 Dott. Giovanni Bagliera
 Dott. Paolo Lega
 Arch. Elena Fantini
 Ing. Gianni Gazzola
 Arch. Simona Davoli
 Dott. Giuseppe Bongiorno
 Dott. Cesarina Raschini

Coordinatore progetto
 Responsabile progetto e Sistema naturale
 Contesto socio-economico
 Acqua - Suolo
 Energia - Aria
 Sistema insediativo e del territorio rurale
 Azie produttive, Pii, Funzionali infrastrutture e viabilità
 Mobilità sostenibile
 Valori
 Sistema della pianificazione
 Norme

Consulenti e progettisti esterni:
 Prof. Federico Oliva - Paolo Galuzzi
 Dott. Giorgio Neri
 Dott. Luca Bisogni
 Dott. Giovanna Fontana
 Dott. Ivo Freschi
 Politecnico di Milano
 Ambler



LEGENDA

Fascia fluviale A - fascia di deflusso

- Invasi ed alvei di laghi, bacini e corsi d'acqua
- A1 - Alveo attivo o invaso nel caso di laghi e bacini
 - A2 - Alveo di piena
 - A3 - Alveo di piena con valenza naturalistica

Fascia fluviale B - fascia di esondazione

- Zone di tutela dei caratteri ambientali di laghi, bacini e corsi d'acqua
- B1 - Zona di conservazione del sistema fluviale
 - B2 - Zona di recupero ambientale del sistema fluviale
 - B3 - Zona ad elevato grado di antropizzazione

Fascia fluviale C - fascia di inondazione per piena catastrofica

- Zone di rispetto dell'ambito fluviale
- C1 - Zona extrarginale o protetta da difese idrauliche
 - C2 - Zona non protetta da difese idrauliche

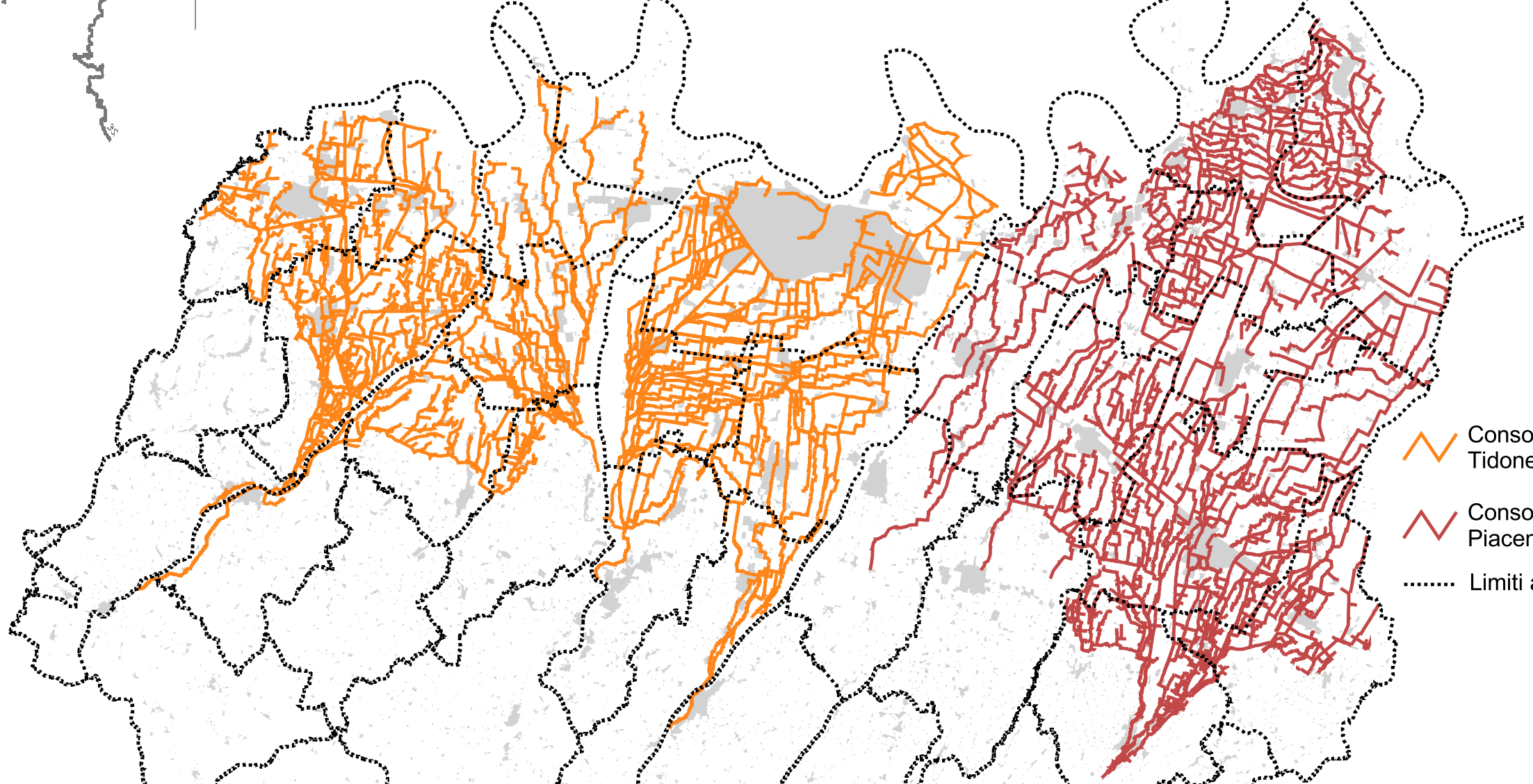
Fascia di integrazione dell'ambito fluviale

- Integrazione dell'ambito fluviale
- Integrazione dell'ambito fluviale

Prima individuazione dei tratti fluviali compromessi da opere di regimazione idraulica all'esterno delle zone delimitate dal sistema dei crinali, dal limite storico all'insediamento umano stabile, dalle zone di tutela naturalistica e dalle zone di particolare interesse paesaggistico-ambientale

Codice	Località
1	Rio Verogna
2	T. Cemusca
3	Fosso degli Arelli
4	Rio Armello
5	T. Dorba di Mezzano
6	Rio del Gatto
7	Rio d'Assalto
8	T. Olza
9	T. Camia
10	Rio Rossana
11	Rio Croce Lobbia
12	T. Lavaiana
13	Rio Sconcrembo
14	Rio Fossato
15	Rio Colombara
16	Rio Biana
17	T. Arda - diga di Castell'Arquato
18	T. Arda a Casa Bonini
19	T. Chiavenna loc. La Chiesa
20	T. Riglio - sbarramento di Ponte Riglio
21	Rio Comune di destra - tratto indicativo
22	Rio Comune di sinistra - tratto indicativo
24	Rio Grande - Rio dei Boschi
25	Rio Lubianello
26	Rio Armello

RETICOLO DI BONIFICA



- Consorzio Bacini Tidone e Trebbia
- Consorzio Bacini Piacentini di Levante
- Limiti amministrativi

Limiti amministrativi

